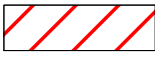
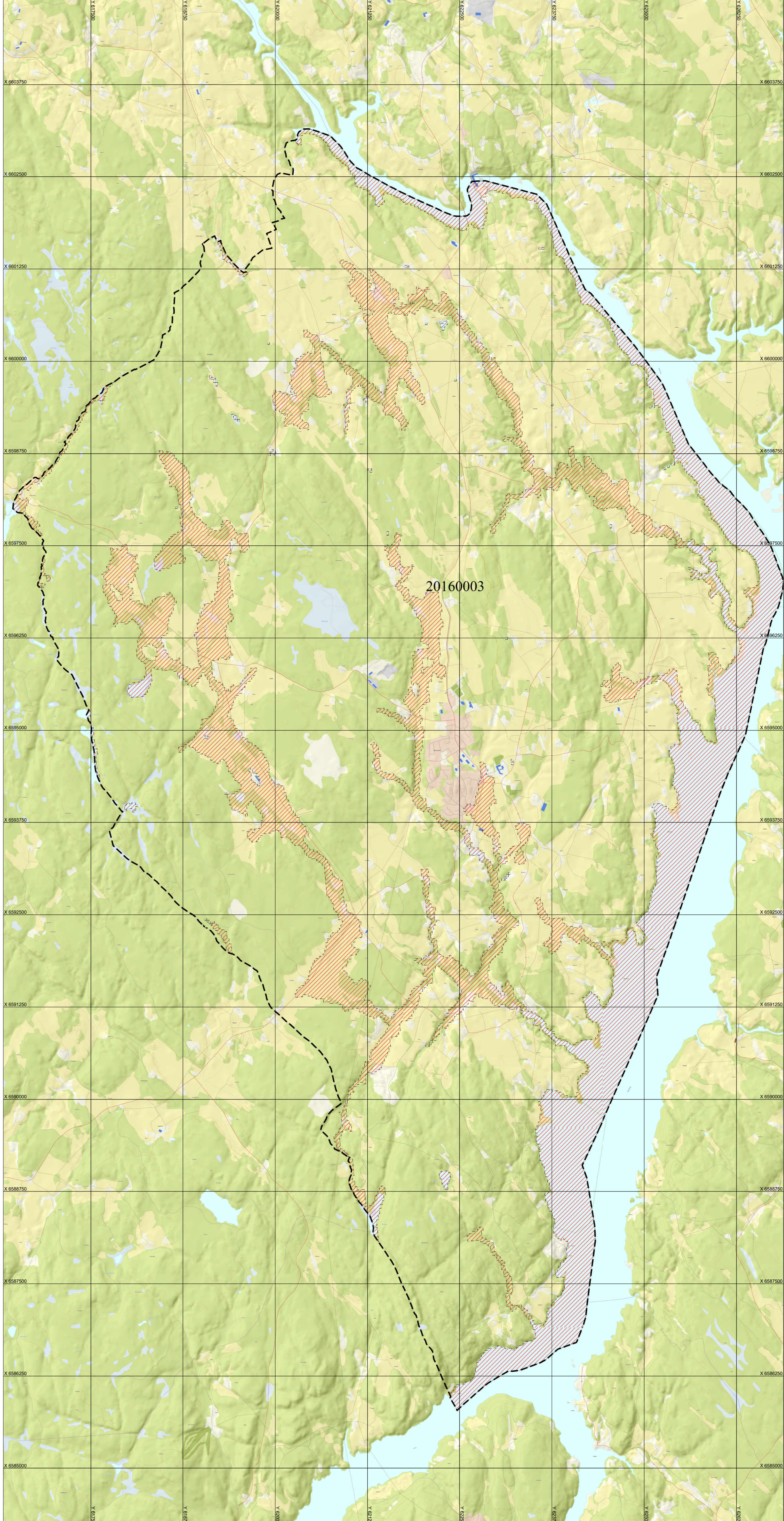



TEGNFORKLARING: (plandata)
 Kommuneplan/Kommunedelplan PBL 2008

--- Faresone grense
 Faresone - Flomfare
 Felles for kommuneplan PBL 1985 og 2008
 - - - Planens begrensning



Basiskartet er tegnet med svak gråfarge
 Dette kartet er elektronisk godkjent og trenger ikke underskrift. Kartet er i samsvar med vedtaket.


ordfører



AREALDELEN FOR KOMMUNEPLAN

MED TILHØRENDE BESTEMMELSER

Skiptvet kommune



Kartgrunnlag: SFKB N50
 Koordinatsystem: Euref 89 sone 32
 målestokk A1: 1:25000
 målestokk A3: 1:50000
 0 250 500 750 1000 m

SAKSBEHANDLING IFLG. PLAN- OG BYGNINGSLOVEN Data - utskrift: 01.03.2019
Revisjon: ifølge PBL 2008 og endringer

STATUS: HØRINGSUTKAST FOR 1. GANGS BEHANDLING 05.03.2019

TEMA: *Juridisk bindende Flomkart*

Kommunestyrets vedtak:	KST	03.09.2019
2. gangs behandling i det faste utvalget for plansaker	FSK	27.09.2019
1. gangs behandling i det faste utvalget for plansaker	KST	09.04.2019
Fatsetting av planprogram	KST	18.04.2017
Høring og offentlig ettersyn av planprogram	FSK	10.02.2017
Vedtak om oppstart og kunngjøring	FSK	06.12.2016

PLANEN UTARBEIDET AV: PLT-Fvdr PLANID: 20160003 TEGNNR. K2